







Kühle Orte und Wasserstellen

Inmitten des wunderschönen Stadtzentrums von Bad Hersfeld können Sie mit diesem Stadtplan Orte der Erfrischung und Ruhe entdecken.

Von lauschigen Parkanlagen, in denen Sie sich in den Schatten alter Bäume zurückziehen können, über öffentlich zugängliche Wasserstellen, die an heißen Tagen eine willkommene Abkühlung bieten, bis hin zu offen stehenden Kirchen, die mit ihrer Kühle und Ruhe einladen. Entdecken Sie die Trinkwasserbrunnen im Kurpark, die reines und kühles Wasser spenden. Machen Sie sich auf den Weg, atmen Sie tief durch und genießen Sie die Entspannung an unseren Kühlspots!


Kühle Orte und Wasserstellen

-  schattige Orte und Parkanlagen
-  zugängliche Wasserstellen; kein Trinkwasser (Brunnen, Wasserspiele, Offenlegung der Geis)
-  Kirchen & kühle Orte
-  Trinkwasser & Wasserflaschen auffüllen

Öffentliches

- 1 Amtsgericht
- 2 Bahnhof
- 3 Bibliothek und Tourist-Information
- 4 Busbahnhof
- 5 Busbahnhof Breitenstraße
- 6 Feuerwehr
- 7 Finanzamt
- 8 Hauptfriedhof
- 9 Kreisverwaltung
- 10 Mehrgenerationenhaus
- 11 Musik-Schule
- 12 Schilde-Park
- 13 Rathaus
- 14 Stadthalle
- 15 Dienstgebäude (Breitenstraße 57)
- 16 Bürgerbüro
- 17 Stadtwerke
- 18 Polizei

 Öffentliche Toiletten

 Tourist - Information
Am Markt 1
Telefon 06621 201886
touristinfo@bad-hersfeld.de

Kartenzentrale
Am Markt 1
Tel. 06621-64020 0
kartenzentrale@bad-hersfeld.de

 Fußgängerzone
FREIES WLAN Stiftsbezirk

Maßstab:
100m

BAD HERSFELD
www.bad-hersfeld.de